

正本

檔 號：

保存年限：

收文>070184號  
109年11月12日>特分

交通部航港局 函

地址：106248臺北市和平東路3段1巷1號

承辦人：鄒宜真

電話：(02)89782649

傳真：(02)27018496

電子信箱：ictsou@motcmpb.gov.tw

10545

臺北市南京東路4段75號7樓

受文者：中華民國船長公會

發文日期：中華民國109年11月11日

發文字號：航員字第1091951129號

速別：普通件

密等及解密條件或保密期限：

附件：如說明

主旨：函轉更新「受海盜或非法武力威脅高風險海域」公告(含附件)1份，請協助轉知所屬會員，請查照。

說明：依本局109年11月6日航務字第1091611257號函辦理(影附來函及附件)。

正本：中華民國船長公會、中華海員總工會、中華民國輪船商業同業公會全國聯合會、台北市輪船商業同業公會

副本：

局長 葉協隆

檔 號：

保存年限：

## 交通部航港局 書函

機關地址：106248臺北市和平東路3段1巷  
1號

聯絡人：林彥文

聯絡電話：02-89782646

傳真：02-27018482

電子信箱：ywlin@motcmpb.gov.tw

受文者：本局船員組

發文日期：中華民國109年11月6日

發文字號：航務字第1091611257號

速別：普通件

密等及解密條件或保密期限：

附件：公告pdf檔、公告稿文字檔、附件文字檔(附件一 315260000M109161125702-1.pdf、附件二 315260000M109161125702-2.odt、附件三 315260000M109161125702-3.odt)

主旨：檢送更新「受海盜或非法武力威脅高風險海域」公告(含附件)1份，請刊登行政院公報。

正本：行政院公報編印中心(請刊登公報)

副本：海洋委員會、交通部航政司、交通部法規委員會、本局企劃組、航安組、船員組(以上均含附件)



本局船員組



1091951129 100/11/06

裝

訂

線


正本

檔 號：

保存年限：

## 交通部航港局 公告

發文日期：中華民國109年11月6日  
發文字號：航務字第1091611257A號  
附件：受海盜或非法武力威脅高風險海域



主旨：公告「受海盜或非法武力威脅高風險海域」範圍，並自即日起生效。

依據：航業法第27條之1。

公告事項：

一、經查目前全球受海盜或非法武力威脅高風險海域有：

(一) 東南亞地區：南海、菲律賓、印尼、泰國灣、麻六甲海峽、新加坡海峽、孟加拉與印度附近海域(詳附件圖一)。

(二) 非洲與紅海地區：波斯灣、莫三比克海峽、幾內亞灣附近海域(詳附件圖二)。

(三) 美洲地區：墨西哥灣、加勒比海、海地(太子港)、厄瓜多(普納島)、秘魯(卡亞俄港)、巴西(馬卡帕)附近海域(詳附件圖三)。

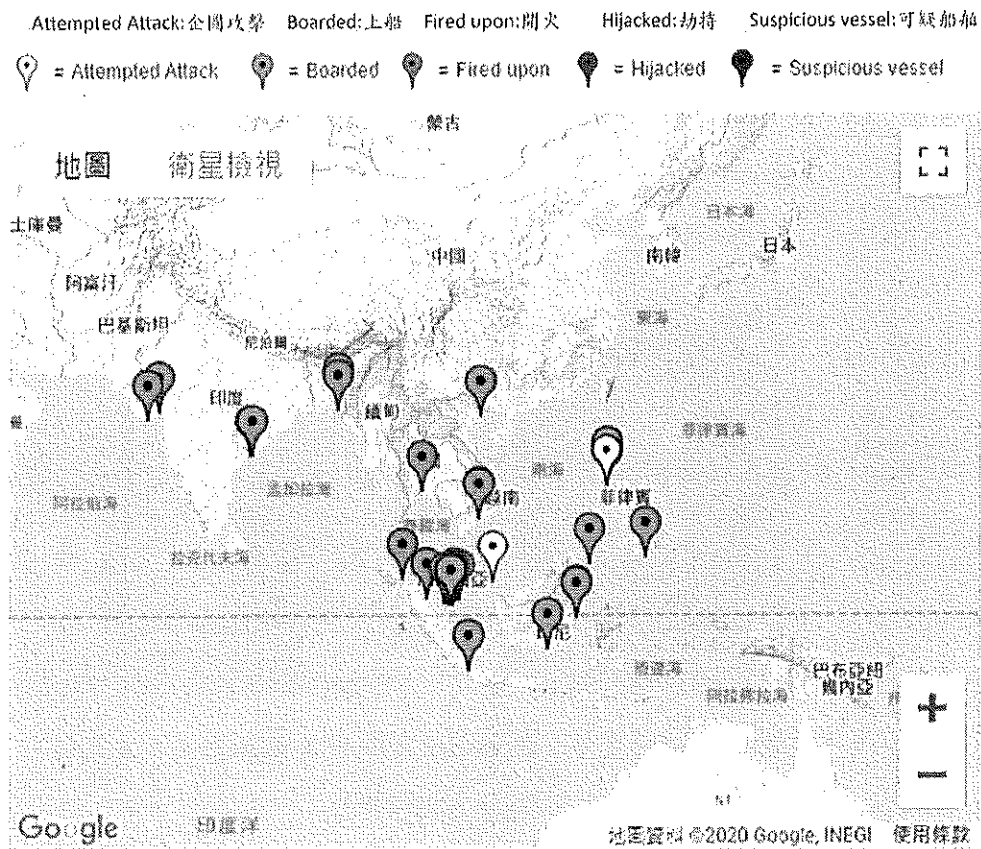
二、對本公告如有疑問，請電洽交通部航港局(地址：臺北市大安區和平東路三段1巷1號，電話：02-89782646)。

# 局長 葉協隆

## 附件

經查目前全球受海盜或非法武力威脅高風險海域有：

(一)東南亞地區：南海、菲律賓、印尼、泰國灣、麻六甲海峽、新加坡海峽、孟加拉與印度附近海域(詳圖一)。

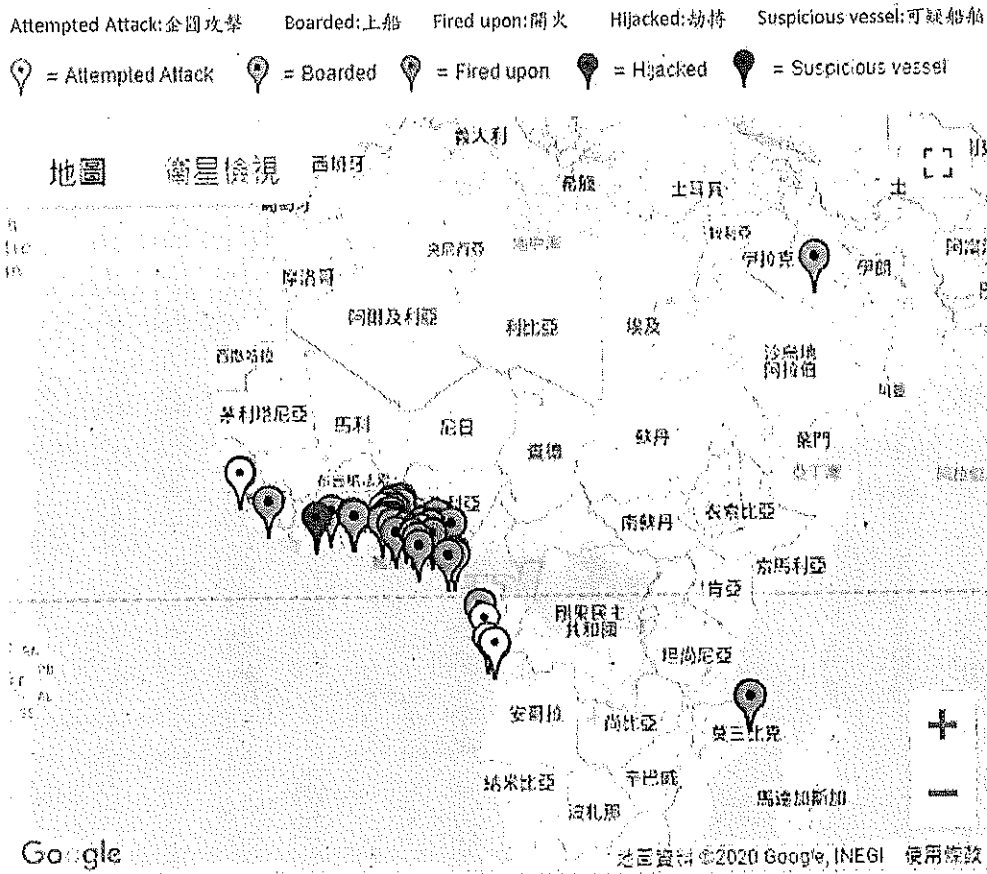


圖一、2020年東南亞與印度海域受海盜或非法武力威脅高風險海域示意地圖

(Source: IMB Piracy & Armed Robbery Map 2020)

(二)非洲與紅海地區：波斯灣、莫三比克海峽、幾內亞灣附近海域

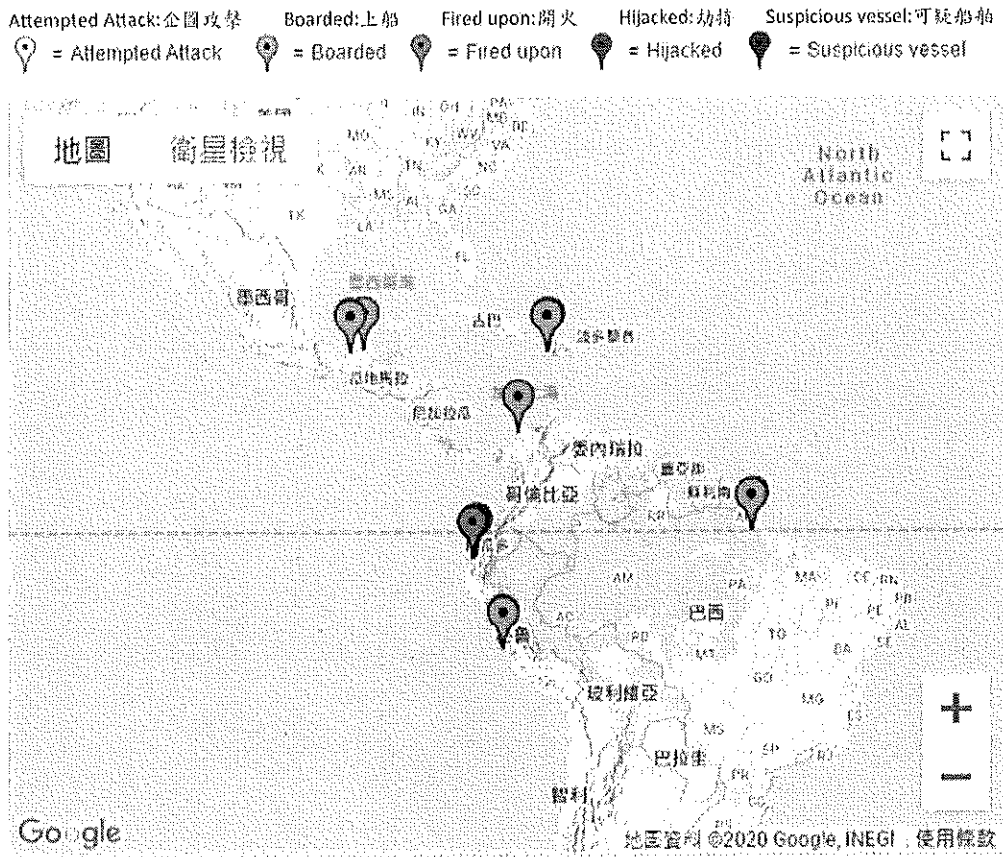
(詳圖二)。



圖二、2020年非洲與紅海海域受海盜或非法武力威脅高風險海域示意地圖

(Source: IMB Piracy & Armed Robbery Map 2020)

(三)美洲地區：墨西哥灣、加勒比海、海地(太子港)、厄瓜多(普納島)、秘魯(卡亞俄港)、巴西(馬卡帕)附近海域(詳圖三)。



圖三、2020年美洲海域受海盜或非法武力威脅高風險海域示意地圖  
 (Source: IMB Piracy & Armed Robbery Map 2020)